

# Balade dans le Sauerland.

Samedi 26 mai 2007

GSM 0476/50.48.06

Kms.		Lieu	Situation	Direction	Route	Remarques
Inter	Total					
0,0	0,0	Herve	←	Battice	N3	
2,3	2,3	Battice	↑			
0,2	2,5		↖	Aubel	648	Avant pompes essence
7,7	10,2	Aubel (place)	↑	Maastricht	648	
1,6	11,8	Hagelstein	↑	La Planck	648	
12,2	24,0	Stop	→	Gulpen 3	278	
3,2	27,2	Gulpen	↑			R.S.P
2,3	29,5	Gulpen	↑			R.S.P
3,5	33,0		←	Heerlen 13	281	
8,3	41,3		→	Kerrade West		
0,4	41,7		○ 1	Land-graaf		1 er sortie
			↑	Land-graaf		
		Heerlen	↑	Land-graaf		
1,5	43,2		↑			
0,6	43,8		↑	Land-graaf		
0,4	44,2		○ 3			3 ème sortie
1,2	45,4		○ 3			3 ème sortie
0,5	45,9	Land-graaf	→	Centrum		R.S.P
1,1	47,0		↑	Centrum		
0,4	47,4		↖	Geilenkirchen		
0,8	48,2		○ 2	Geilenkirchen		2 ème sortie
0,4	48,6		○ 2	Geilenkirchen		2 ème sortie
0,7	49,3		○ 2	Geilenkirchen		2 ème sortie
1,6	50,9		○ 1	Geilenkirchen		⚠ Attention
0,0	50,9		←			
4,5	55,4	Stop	→	Geilenkirchen 3		
1,8	57,2		←	Heinsberg	B221	
0,2	57,4	Stop	→	Heinsberg	B221	

# Balade dans le Sauerland.

Samedi 26 mai 2007

GSM 0476/50.48.06

Kms.		Lieu	Situation	Direction	Route	Remarques
Inter	Total					
11,3	68,7		↑	Nettetal	B221	R.S.P Radar
2,9	71,6		→	Nettetal	B221	
0,6	72,2		↑	Nettetal	B221	
0,6	72,8		→	Nettetal	B221	
4,2	77,0		↑	Wassenberg	B221	
2,1	79,1	Arrêt boisson à gauche KOHLEN'S EIS CAFE Erkelenzer Str. 45 41849 Wassenberg Tél 0049(0)24323161				

Remise à zéro des compteurs.						
0,0	0,0	Sortie Parking	←			
0,3	0,3		○ 2	Nettetal 27	B221	2ème Sortie
0,7	1,0		○ 1	Nettetal	B221	1ème Sortie
1,6	2,6		○ 2	Nettetal	B221	2ème Sortie
3,4	6,0	Arsbeck	↑	Nettetal	B221	
6,1	12,1		↑	Nettetal	B221	
0,9	13,0		↑	Dusseldorf	B221	
0,6	13,6		←	Dusseldorf	A52	Autoroute
32,5	46,1	Sortie 13	→	Köln Wuppertal	A57	Rester à droite
13,2	59,3	Echangeur 24	→	Wuppertal	A46	Ne pas quitter A46
16,4	75,7	Sortie 28	→	Frankfurt	A3	Rester à droite
4,8	80,5	Station Aral Arrêt pique-nique.				

# Balade dans le Sauerland.

Samedi 26 mai 2007

GSM 0476/50.48.06

Kms.		Lieu	Situation	Direction	Route	Remarques
Inter	Total					
Remise à zéro des compteurs.						
0,0	0,0	Sortie parking	→			
4,6	4,6	Sortie 21	→	Monheim	542	
1,1	5,7		→	Langenfeld		
0,4	6,1		→	Leichlingen 2		
0,3	6,4		↑	Leichlingen		Quitter l'autoroute
1,2	7,6		←	Leichlingen		
0,8	8,4		↑	Leichlingen		
0,4	8,8		↑			Passage sous un pont
0,4	9,2		←			
0,2	9,4	Sparkass	↑	Witzhelden		
0,9	9,6		○ 1	Witzhelden		1ème Sortie
11,4	10,5		○ 3	Witzhelden	L294	3ème Sortie
Suivre HILGEN						
0,4	21,9	Hilgen	←	Dortmund	L101	
3,7	22,3		→	Dabringhausen	L101	
3,7	26,0	Dabringhausen	←	Huckeswagen		Stop
1,9	29,7		↑	Huckeswagen		
4,4	31,6		○ 2	Huckeswagen		2ème Sortie
1,5	36,0		→	Huckeswagen		
1,7	37,5		→	Huckeswagen	237	
7,1	39,2	Huckeswagen	↑	Wippertfurth	237	
0,3	46,3	Wippertfurth	←	Gummersbach 21	237	
0,6	46,6		→	Meinerzhagen 21	237	
7,1	47,2		↑	Meinerzhagen	237	
8,2	54,3	Klaswipper	←	Meinerzhagen	237	
2,7	62,5		←	Suivre déviation U3		
			→			

# Balade dans le Sauerland.

Samedi 26 mai 2007

GSM 0476/50.48.06

Kms.		Lieu	Situation	Direction	Route	Remarques
Inter	Total					
			←	Suivre déviation U3		
2,7	65,2		→	Meinerzhagen	B54	
3,0	68,2		↑	Olpe 28	B54	
0,8	69,0	Arrêt Boisson Mac Donald En face station Shell				

Remise à zéro des compteurs.						
0,0	0,0	Sortie Parking	→			
1,1	1,1		→	Olpe 25	B54	
10,1	11,2		←	Olpe 12	B55	
3,5	14,7	Drolhagen	○ 2	Olpe		2ème Sortie
0,8	15,5		○ 3	Olpe 8		3ème Sortie
4,7	20,2		↑	Olpe	B54	
			↑	LenneStadt	B55	R.S.P
9,3	29,5		○ 2	LenneStadt		2ème Sortie
9,3	38,8	Le Bilstein	→	LenneStadt Winterberg 50	L715	
5,7	44,5		←	Panorama Park		
		Altenhunden	Entrer dans la ville			
1,2	45,7	Altenhunden	Station Essence ARAL Cartes acceptées			
0,6	46,3		↑			
1,3	47,6		←	Panorama Park Kirchundem		
0,9	48,5		↑	Panorama Park		
2,6	51,1		○ 1	Heinsberg		1ème Sortie
7,1	58,2	Arrivée Hôtel ECHWERMER Talstrabe 60 Kirchundem-Heisberg Tél 00 49 2723 7638				

286,8 Kms Total

# Balade dans le Sauerland.

Dimanche 27 mai 2007

GSM 0476/50.48.06

Kms.		Lieu	Situation	Direction	Route	Remarques
Inter	Total					
0,0	0,0	Hôtel	←			
0,1	0,1		→			
0,3	0,4		→			
6,2	6,6	PanoramaParck	→	Ruspe	L553	
9,4	16,0		↑	Bad Berleburg	480	
13,3	29,3				480	Passage à niveau
0,1	29,4		←	Winterberg	480	
3,9	33,3		○ 3	Winterberg	480	3 ème sortie
6,0	39,3	Déviation	→	Girkhausen 3	480	
5,8	45,1		←	Langwiese 4	480	
2,3	47,4		→	Langwiese 2	480	
0,2	47,6	Arrêt boisson à gauche café GILSBACH Bundesstrabe, 25 Winterberg tél 00 49 2758 / 98420				

Remise à zéro des compteurs.						
0,0	0,0	Café	←		236	
7,1	7,1		↑		236	Feu + tunnel R.S.P
1,3	8,4		←	Brilon 31	480	
0,3	8,7		○ 2	Brilon 30	480	
0,4	9,1		←	Siedinghausen 8	L740	Radar
12,4	21,5	Brunskappel	→	Wiemeringhausen 3		
2,2	23,7	Wiemeringhausen	←	Brilon 18	480	
2,4	26,1	Assinghausen	→	Bruchausen 3	K47	
3,2	29,3	Bruchausen	↖			
0,9	30,2		←	Olsberg 7		Radar
7,3	37,5		→	Brilon	480	Dans virage
5,7	43,2	Brilon	→	Winterberg	480	
2,5	45,7		↑	Brilon	480	

# Balade dans le Sauerland.

Dimanche 27 mai 2007

GSM 0476/50.48.06

Kms.		Lieu	Situation	Direction	Route	Remarques
Inter	Total					
1,9	47,6		○ 1			1 ère sortie
0,5	48,1		○ 2		251	2 ème sortie
2,5	50,6	Stop	↑	Bredelar 16		
5,3	55,9		←	Diemelsee 9		Passer sur le pont
5,1	61,0		←	Bredelar 12		
5,0	66,0	Repas midi à droite Biker Café.				

Remise à zéro des compteurs.						
0,0	0,0	Biker Café	→			
0,9	0,9	Stop	→	Heringhausen 3		Pont barrage
2,8	3,7	Herinchausen	→	Willingen 16		
1,1	4,8		→	Willingen 15	K63	
2,3	7,1		←	Willingen 12	K63	
2,5	9,6	Ottlar	→	Willingen		
4,6	14,2	Rattlar	↑	Willingen 5		
3,2	17,4		←	Willingen 2	L3393	
2,4	19,8	Willingen	←	Korbach 23	B251	
5,6	25,4	Usseln	→	Medebach 14		Carburant
12,1	37,5		→	Medebach 2		
1,8	39,3	Medebach	←	Hallenberg 17		
0,5	39,8		→	Hallenberg	L617	R.S.P
14,8	54,6	Hallenberg	→	Winterberg 13	236	
6,1	60,7	Zuschen	←	Bad Berleburg 23	L721	
7,4	68,1		↖	Bad Berleburg	L721	Rester à gauche
8,9	77,0	Stop	←	Bad Berleburg	480	
6,0	83,0		○ 1	Centre Ville		1 ère sortie
1,7	84,7		→	Berghausen 3	L553	
1,7	86,4	Raümland	→	Kirchudem 34	L553	

# Balade dans le Sauerland.

Dimanche 27 mai 2007

GSM 0476/50.48.06

Kms.		Lieu	Situation	Direction	Route	Remarques
Inter	Total					
4,1	90,5	Carburant				
		Arrêt boisson café à gauche				










Remise à zéro des compteurs.						
0,0	0,0	Café	←		L553	
7,0	7,0					
3,5	10,5		○ 1	Kirchudem	L553	1 ère sortie
3,5	14,0		→	Lenneadt	L553	
2,0	16,0	Altenhunden	←	Station essence Aral Demi tour		
0,7	16,7		↑			
1,3	18,0		←	Panorama Park		
0,8	18,8		↑	Panorama Park		
2,7	21,5		○ 1	Heinsberg		1ème Sortie
7,3	28,8	Arrivée Hôtel ECHWERMER				

232,9 Kms Total

# Balade dans le Sauerland.

Lundi 28 mai 2007

GSM 0476/50.48.06


Kms.		Lieu	Situation	Direction	Route	Remarques
Inter	Total					
0,0	0,0	Hôtel	→		B508	
0,5	0,5		2x →	Hilchenbach 6	B508	Dans les bois
6,0	6,5		→	Kreutzal		
0,1	6,6	Stop	←			
0,0	6,6		 →	Kreutzal 10	B508	
1,9	8,5	3 ème feu	 ←	Siegen	L728	
9,9	18,4		 →	Siegen	62	
2,1	20,5		 ↑	Siegen	62	
1,4	21,9		 ↑	Siegen		Bande de gauche
0,1	22,0		←		54	Rester à gauche
2,2	24,2	Stadmitte	↑	Limburg		Rester à gauche
3,5	25,5		↑	Altenkirchen	54	Tunnel R.S.P
1,5	25,7		↑	Altenkirchen	62	
3,4	28,9		○ 3			3 ème sortie
0,3	29,2		 →	Siegen		
1,9	31,1		→	Betzdorf		
2,2	33,3		→	Betzdorf 15		
11,2	44,5	Kirchen	 ↑	Betzdorf 2	62	
0,8	45,3		 ↑	Betzdorf	62	Rester à droite
1,1	46,4	Prendre à droite passer sur le pont ⇒ Wissen				R.S.P
9,6	56,0		↑	Wissen 12		R.S.P
			↑	Wissen	62	R.S.P
6,5	62,5		○ 1	Altenkirchen 16		1 er sortie
0,8	63,3		 ↑	Altenkirchen 16	62	R.S.P
1,7	65,0	Passer sous le pont à gauche Etablissement DELPHI Tél 0049(0)2742966563				



# Balade dans le Sauerland.

Lundi 28 mai 2007

GSM 0476/50.48.06

Kms.		Lieu	Situation	Direction	Route	Remarques	
Inter	Total						
Remise à zéro des compteurs.							
0,0	0,0		←	Neuwied	B256	R.S.P	
2,3	2,3		↑	Neuwied	B256		
11,5	13,8		→	Neuwied Siegburg	B256		
			↖	Neuwied		R.S.P	
12,2	26,0	Flammersfeld	→	Linz 32 Köln	272	R.S.P Attention	
7,3	33,3	Asbach	←	Neudstat	K70		
4,7	38,0	Stop	→	Neudstat Linz	L269	Rester à gauche	
1,9	39,9		←	Neuwied Köln			
0,3	40,2	Neustadt	↗	Neuwied 36	L251	Attention	
3,9	44,1		→	Linz	L251		
6,6	50,7		←	Neuwied	L254		
0,5	51,2		→	Linz	L251		
3,3	54,5		←	Linz Bonn			
0,9	55,4		↑	Bonn			
0,9	56,3	Passer devant les portes de la ville					
			↖	Koblenz			
0,4	56,7	 Sous le pont Ferry à gauche Rouler lentement 2,5 €					
0,1	56,8		→	Ferry à droite		Rheinfähre	
			←	Sortie Ferry	B266		
2,4	59,2		○ 2	Altenahr 24	B266	2 ème sortie	
2,4	61,6		↑	Ahrweiler		R.S.P	
2,7	64,3		↑	Altenahr		Passer sous le pont	
2,9	67,2		↑	Altenahr		R.S.P	
2,2	69,4		→	Altenahr	B267	R.S.P	
9,9	79,3			Rech			
RECH : Restaurant St. Nepomuk à droite Tél 0049(0)2643/9029079							

# Balade dans le Sauerland.

Lundi 28 mai 2007

GSM 0476/50.48.06

Kms.		Lieu	Situation	Direction	Route	Remarques
Inter	Total					
Remise à zéro des compteurs.						
0,0	0,0		↑	Adenau	B267	
7,1	7,1		→	Nurburgring 26	B257	R.S.P
15,2	22,3	Carburant				
6,0	28,3	Adenau	↑	Cochem 48	B257	
5,4	33,7		○ 2	Kelberg Cochem	B257	2 ème sortie
7,6	41,3		○ 1	Prum 46	410	1 er sortie
0,8	42,1		○ 2	Prum 45	410	2 ème sortie
10,8	52,9		○ 2	Prum	410	2 ème sortie
2,9	55,8	Mac Donald à gauche				
10,3	66,1	Geronstein	↑			R.S.P
0,8	66,9		○ 2	Prum 20		2 ème sortie
0,8	67,7		○ 2	Prum		2 ème sortie
1,1	68,8	Avant pont	→	Schonfeld 17	L24	R.S.P
En montant, café à droite. Grand parking Gasthof zur Schauerbach Tél 00 49 6591 4362						
Remise à zéro des compteurs.						

# Balade dans le Sauerland.

Lundi 28 mai 2007

GSM 0476/50.48.06

Kms.		Lieu	Situation	Direction	Route	Remarques	
Inter	Total						
0,0	0,0					R.S.P	
4,8	4,8		←	Schonfeld 12	L10		
0,5	5,3		→	Schonfeld 11	L24	R.S.P	
2,6	7,9	Duppach	↑	Schonfeld	L24		
0,4	8,3	Duppach	↗	Schonfeld 9	L24		
3,1	11,4		←	Schonfeld 5	L24		
0,8	12,2		→	Schonfeld	L24		
6,0	18,2		→	Köln	B51		
6,4	24,6		→	Aachen Malmedy	421		
0,2	24,8		→	Aachen Malmedy	421		
2,6	27,4	Kronenburg	↑	Aachen		R.S.P	
7,3	34,7		→	Malmedy 32	265		
4,4	39,1		↖	Frontière			
0,2	39,3		○ 2	Malmedy 29		2 ème sortie	
9,6	48,9		○ 1	Eupen Malmedy		1 ème sortie	
3,0	51,9		○ 3	Eupen Malmedy			
2,9	54,8		○ 2				
3,3	58,1		○ 1				
12,6	70,7	Mont Rigi	→	Eupen			
3,8	74,5	Bel Croix	←	Verviers			
6,7	81,2	Jalhay	→	Eupen			
5,9	87,1	Goé	←	Dolhains		R.S.P	
3,3	90,4	Dolhain	↑	Bilstain		R.S.P	
2,4	92,8	Bilstain Eglise	→	Andrimont			
1,5	94,3		○ 2	Henri-Chapelle		2 ème sortie	
3,1	97,4	Stop	←	Battice			
4,8	102,2	Battice	↑	Herve			
2,4	104,6		Arrivée à Herve				